






LEGENDA

-  START
-  PUNKT KONTROLNY
- 31** NUMER PUNKTU KONTROLNEGO
-  LINIA ŁACZĄCA PUNKTY KONTROLNE
-  META

-  Warstwica, Warstwica pomocnicza
-  Kreska spad
-  Górka, Obniżenie
-  Skarpa
-  Rynna (głęboki rów)
-  Suchy rów
-  Dół, Małe zagłębienie terenu
-  Mały kopczyk, Podłużny pagórek
-  Mrowisko
-  Kamień, Grupa kamieni
-  Obszar wodny z linią brzegową nie do przejścia
-  Obszar wodny
-  Linia brzegowa obszaru nie do przejścia
-  Dół, Niecka z wodą
-  Strumień wodny, Okresowy strumień
-  Bagno z linią brzegową nie do przejścia
-  Małe bagno, Źródło, Inny obiekt wodny
-  Bagno
-  Wąskie bagno
-  Teren podmokły
-  Teren otwarty (połany w lesie)
-  Teren otwarty zagospodarowany (łąki)
-  Teren półotwarty bez wyraźnych granic gęstości
-  Pole uprawne
-  Las dobrze przebieżny
-  Las o spowolnionej przebieżności
-  Las o utrudnionej przebieżności
-  Las o bardzo trudnej przebieżności
-  Las z dobrą przebieżnością w jednym kierunku
-  Porost spowalniający, utrudniający bieg
-  Wyraźna granica kultur leśnych
-  Krzak, Inny wyróżniający się obiekt roślinny
-  Wyróżniające się duże drzewo, Małe drzewo
-  Droga asfaltowa, betonowa
-  Droga utwardzona
-  Droga leśna jezdna
-  Ścieżka podwójna koleina
-  Ścieżka mała piesza
-  Zanikająca ścieżka
-  Przekinka
-  Tunel, przepływ wody
-  Kładka, leżące drzewo przez strumień
-  Ogrodzenie do przejścia, niskie
-  Uszkodzony płot
-  Płot nie do przejścia, wysoki
-  Teren prywatny (zakaz przechodzenia)
-  Budynek, Włata, Ruiny budynku
-  Słupek graniczny, Ambona leśna
-  Paśnik, Inne obiekty sztuczne
-  Linia północy magnetycznej

ZIELONY PUNKT KONTROLNY

ŻARNOWIEC

Skala 1:10 000

warstwice co 2,5m

